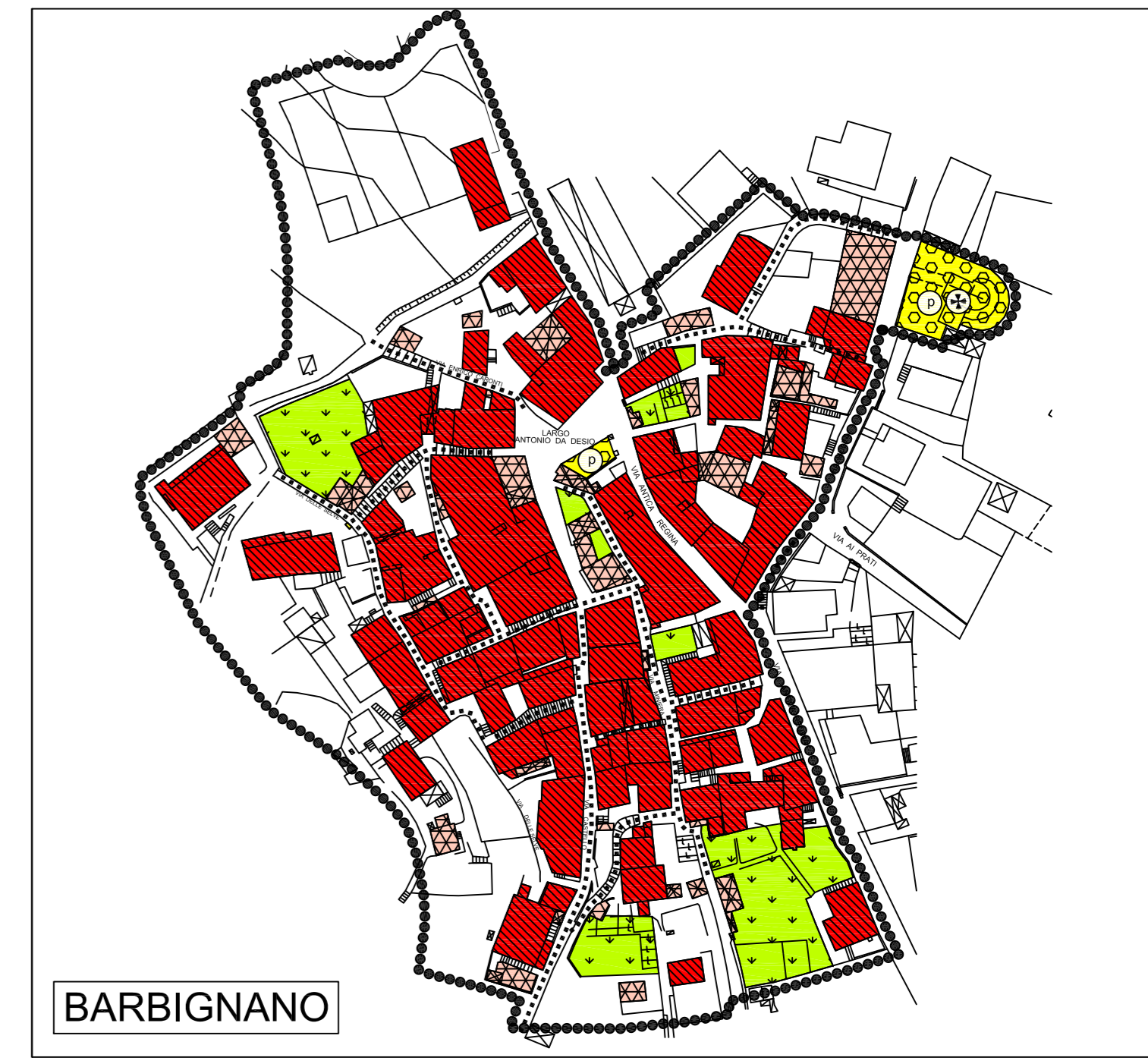

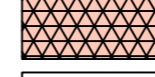


DONGO



BARBIGNANO

LEGENDA: destinazione d'uso dell'edificazione

-  nucleo di interesse storico
-  residenza
-  attività produttiva
-  attività commerciale
-  attività agricola
-  edifici rurali dismessi
-  accessori ripostigli - box - magazzini
-  lavori in corso
- ATTIVITA' TERZIARIA-COMMERCIALE**
-  STUDI PROFESSIONALI - UFFICI
-  ASSOCIAZIONI
-  BAR - RISTORANTI
-  ALIMENTARI
-  GENERI DIVERSI
-  B = BANCA
-  edifici ed attrezzature di uso pubblico
-  CHIESA
-  CASA PAROCCHIALE
-  MONUMENTO
-  PARCHEGGI
-  alberature stradali
-  androni di accesso ai cortili e porticati
-  loggiati ai piani superiori
-  percorsi pedonali
-  orti e giardini
-  giardini di pregio ambientale



DOCUMENTO DI PIANO
PIANO DELLE REGOLE
PIANO DEI SERVIZI
V.A.S.

P.G.T.
PIANO DI GOVERNO DEL TERRITORIO


QUADRO CONOSCITIVO

tavola
6.1a
scala 1:1000

ANALISI TERRITORIALE
• Centro storico
• Destinazione d'uso
Dongo centro Barbignano

COMUNE DI DONGO
31 MAR. 2009
PROT. N° _____
Classe _____
Fisc. _____

adozione delibera C. C. n° del .2009
approvazione delibera C. C. n° del .2009

il tecnico  sig. Marielena Sgroi
il sindaco sig. Lillia Virginio
resp. area Edilizia Privata ed Urbanistica geom. De Luca Giovanni

collaboratrice Silvia Aragona